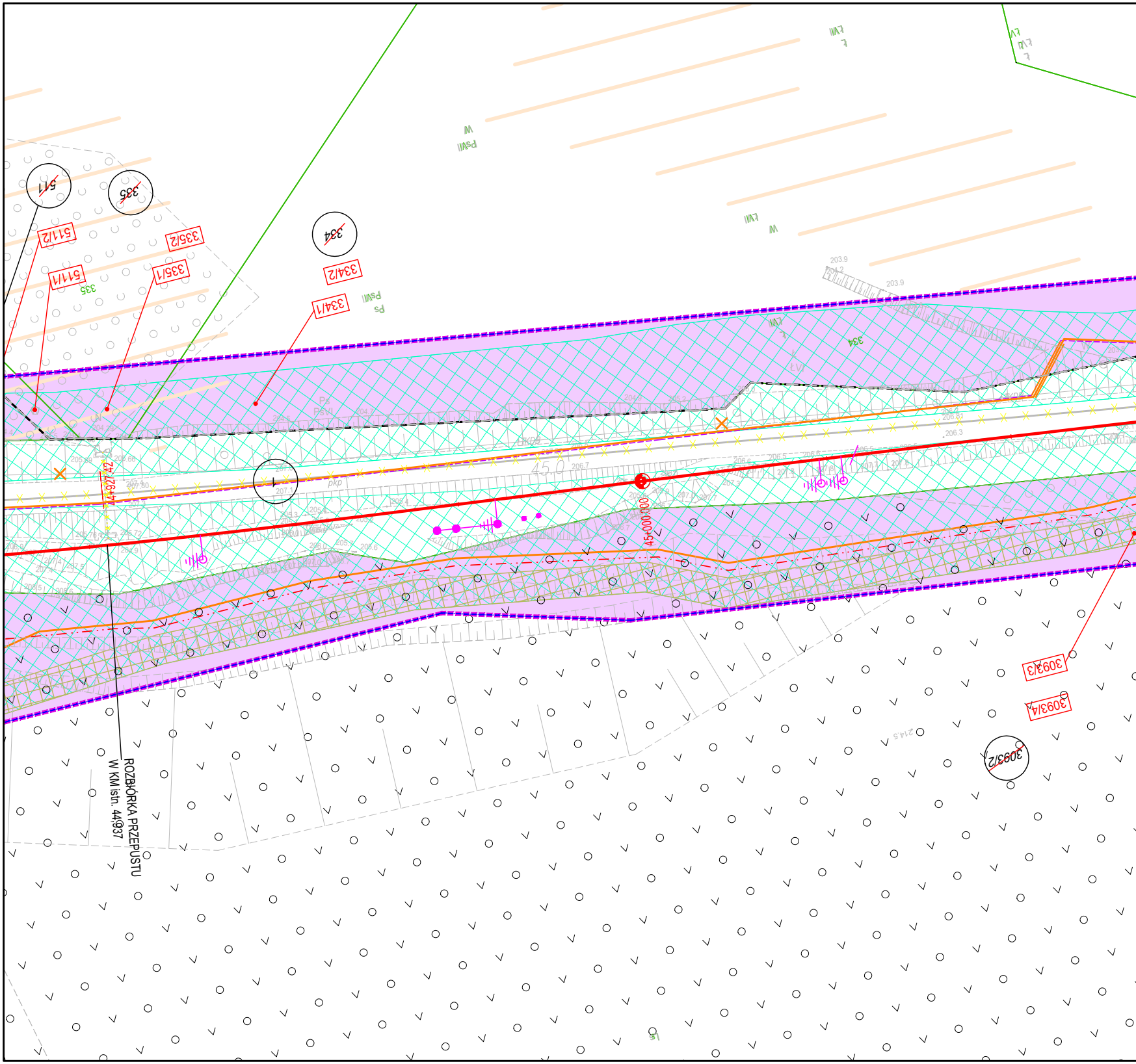
511
335
511/2
335/2
511/1
335/1
335
334
334/2
334/1
W
PsVI
Ps
LVI
W
334
1
pkp
45.0
45+000.000
ROZBIÓRKA PRZEPUSTU
W KM istn. 44+937
3093/3
3093/4
3093/2

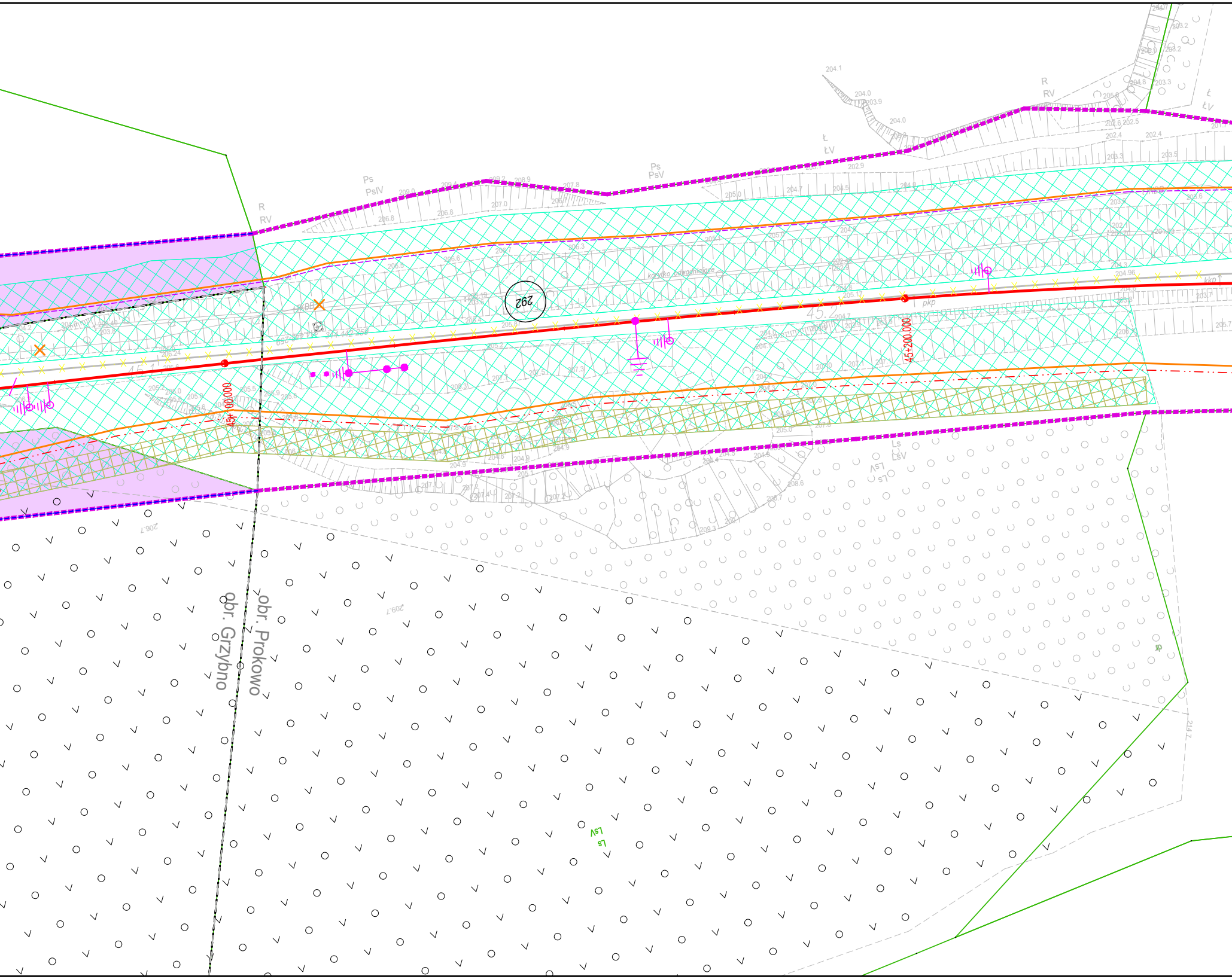
obr. Prokowo
obr. Grzybno
292
45+100.000
45+200.000
Ps
PsIV
Ps
PsV
R
RV
R
RV
Ł
ŁV
Ł
ŁV
Ls
LsV
Ls
LsV
Ls
LsV
pkp
kkp
korytko odwadniające

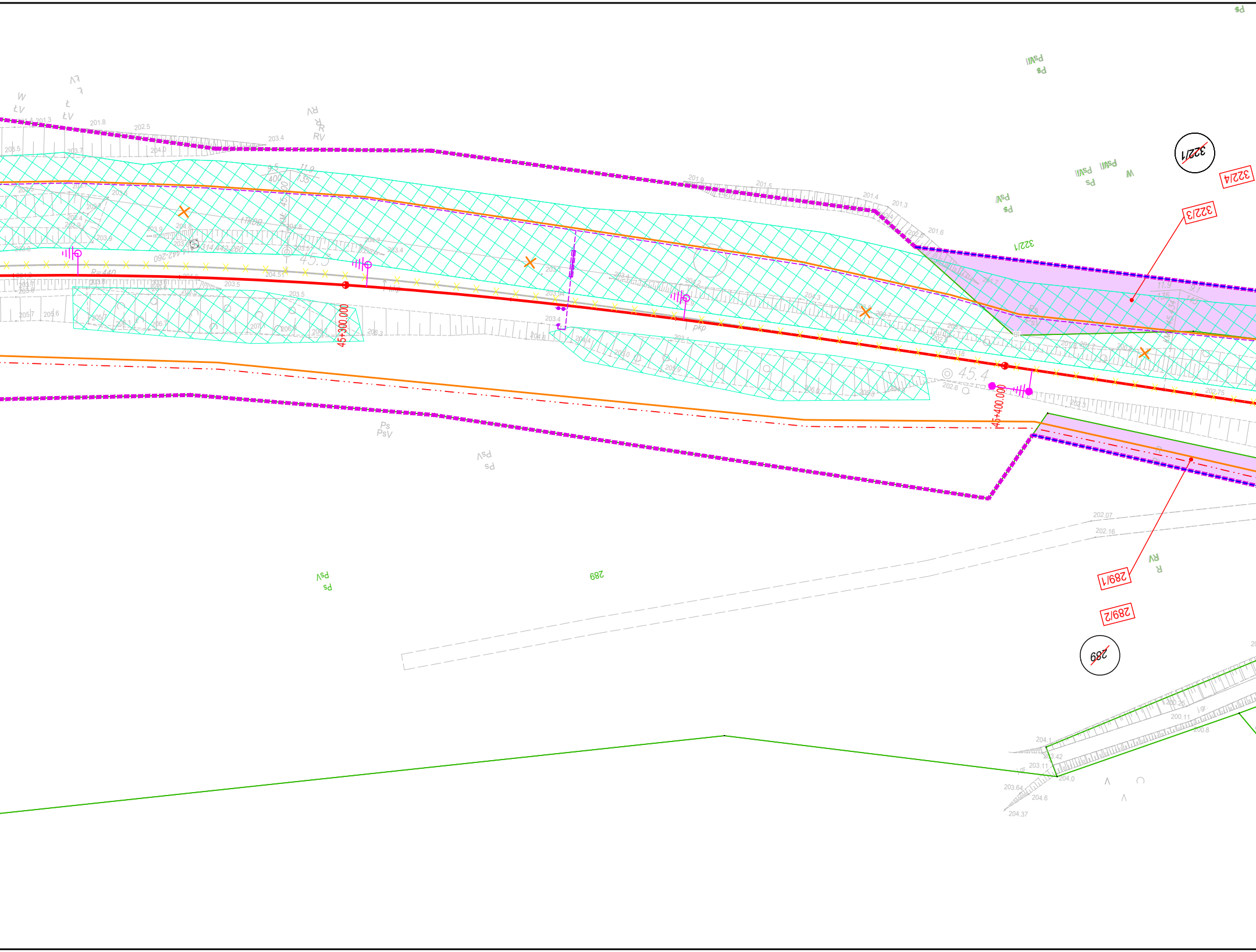
45+300.000
45+400.000
R=440
45.5
45.4
322/1
322/4
322/3
289/1
289/2
289
Ps
PsV
RV
pkp
201.3
201.8
202.5
203.4
201.9
201.5
201.4
201.3
201.6
203.5
204.51
202.07
202.16
204.1
203.42
203.11
203.64
204.37
204.6
204.0

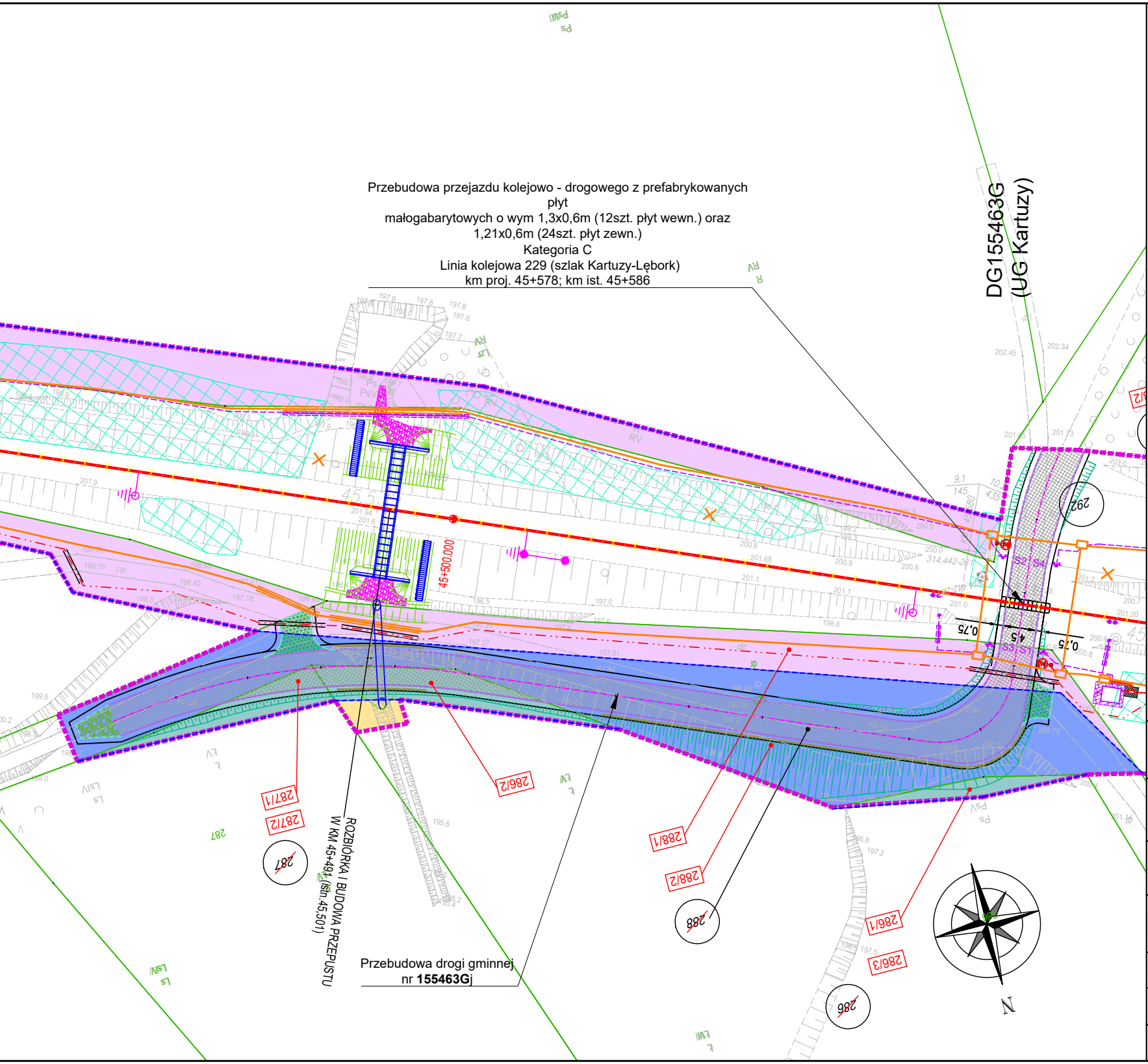
DG155463G
(UG Kartuzy)
45+500.000
0,75
4,5
0,75
S2
S4
S3
S1
292
287
287/1
287/2
286/2
288/1
288/2
288
286/1
286/3
286
N

Przebudowa przejazdu kolejowo - drogowego z prefabrykowanych płyt
małogabarytowych o wym 1,3x0,6m (12szt. płyt wewn.) oraz
1,21x0,6m (24szt. płyt zewn.)
Kategoria C
Linia kolejowa 229 (szlak Kartuzy-Lębork)
km proj. 45+578; km ist. 45+586

ROZBIÓRKA I BUDOWA PRZEPUSTU
W KM 45+491 (istn.45,501)

Przebudowa drogi gminnej
nr **155463Gj**

LEGENDA

▭	Zakres inwestycji objęty wnioskiem
▭	Linie rozgraniczające i/lub wydzielenia pasów drogowych dróg różnych kategorii
◯ 212/2	Numery działek ewidencyjnych w obrębie inwestycji
◯ ~~212/2~~	Numery działek ewidencyjnych w obrębie inwestycji podlegające podziałowi
212/2	Numery działek ewidencyjnych powstałe po podziale
🟪	Zakres działek lub części działek do przejęcia na rzecz Skarbu Państwa w użytkowanie wieczyste PKP PLK S.A. oraz należących do Skarbu Państwa do przejęcia w użytkowanie wieczyste PKP PLK S.A.
🟫	Zakres działek lub części działek do przejęcia na rzecz województwa pomorskiego zajmowanych na rzecz budowanych i przebudowywanych dróg wojewódzkich
🟧	Zakres działek lub części działek do przejęcia na rzecz powiatu kartuskiego zajmowanych na rzecz budowanych i przebudowywanych dróg publicznych powiatowych
🟩	Zakres działek lub części działek do przejęcia na rzecz gmin zajmowanych na rzecz budowanych i przebudowywanych dróg publicznych
🟦	Zakres działek lub części działek do bezpłatnego zajęcia w ramach czasowego ograniczenia w korzystaniu - drogi publiczne
▨	Zakres działek lub części działek do bezpłatnego zajęcia w ramach czasowego ograniczenia w korzystaniu - wody płynące
🟨	Działki lub części działek dla których określono ograniczenia w korzystaniu z nieruchomości w celu zapewniwnia prawa do wejścia na teren nieruchomości dla prowadzenia inwestycji kolejowej zgodnie z art, 9q, ust.1, pkt 6 ustawy z dnia 28 marca 2003 r. o transporcie kolejowym
▭	Inwestycje sąsiadujące, w stanie realizacji nie mające powiązania z inwestycją określoną we wniosku
⬜	Część inwestycji objęta oddzielnym wnioskiem

NAZWA PROJEKTU:

Opracowanie dokumentacji przygotowawczej oraz dokumentacji technicznej dla projektu **„Rewitalizacja linii kolejowej nr 229 na odcinku Kartuzy - Sierakowice wraz z ewentualną elektryfikacją"**

NAZWA I ADRES OBIEKTU BUDOWLANEGO:

Przebudowa linii kolejowej nr 229 na odcinku Kartuzy Sierakowice od km 40,918 do km 67,500

województwo pomorskie, powiat: kartuski, gminy: Kartuzy, Chmielno, Sierakowice

NAZWA ZAMAWIAJĄCEGO:

PKP Polskie Linie Kolejowe S.A.
ul. Targowa 74, 03-734 Warszawa

PKP POLSKIE LINIE KOLEJOWE S.A.

WYKONAWCA DOKUMENTACJI PROJEKTOWEJ:

Databout Sp. z o.o.
ul. Bitwy Warszawskiej 1920 r. 7, 02-366 Warszawa

databout

LINIA, ODCINEK KILOMETR

LK 229
od km 40,918 do km 67,500

TYTUŁ RYSUNKU

Załącznik rysunkowy do wniosku o ULLK

TEMAT NR	DATA	SKALA	RYS. NR
PL9639	2025-12-12	1:500	ULLK_07